

Ennsradweg

DIE WELT DER BERGE UND DES WASSERS

ennsradweg.com



© Sebastian Krause von Off The Path



Eine Radreise durch historische Städte und Nationalparks

Imposante Bergmassive wie der Dachstein oder Grimming, Begegnungen mit Kulturschätzen wie dem Schloss Trautenfels am Tor zum Salzkammergut oder dem Stift Admont am Eingang zum Nationalpark Gesäuse, verträumte Dörfer und historische Städte wie Radstadt, Schladming oder Steyr – es sind wahrlich eindrucksvolle Berg- und Landschaftspersönlichkeiten, die auf dieser Tour besucht werden. Es wird beeindruckend, wie sich die gemütliche, ruhige Enns im Gesäuse

zum tosenden, reißenden Fluss aufbaut. Als ob sie zornig wäre, dass das Tal nicht breiter ist. Ist es im ersten Streckenabschnitt die hochalpine Bergwelt, richtet sich das Hauptaugenmerk im zweiten Teil auf die Enns. Und wie in einem guten literarischen Werk: Nach dem reißenden Höhepunkt kommt der sanfte Ausklang – durch eine Landschaft, die mit romantischen Dörfern, Obstgärten und Wiesen verzaubert, bis am Ziel der Anschluss an den Donauradweg gewählt werden kann.

Radstadt © Sebastian Canaves von Off The Path

Vom Ennsursprung ...

Bergpersönlichkeiten wie der Dachstein, Almen und Badeseen, verträumte Dörfer und historische Städte sowie eine leicht zu meisternde Streckenführung entlang der Enns sind zu Beginn unsere Wegbegleiter. Sehenswürdigkeiten in Radstadt mit der gut erhaltenen Stadtmauer und Schladming am Fuße der bekannten Planai locken zu Zwischenstopps, um ins Leben dieser Städte einzutauchen. Möchte man einen Überblick über das Ennstal gewinnen, wählt man eine der Bergbahnen, um die Gipfel zu erklimmen.

... über Nationalparks ...

Am Eingang zum Gesäuse wird die Enns zum tosenden, reißenden Fluss. Nicht minder beeindruckend ist hier das Stift Admont mit der größten Stiftsbibliothek der Welt. Die Fahrt durch die beeindruckenden Bergwelten der Nationalparks Gesäuse und Kalkalpen mit ihren schroffen Felswänden und weiten

Wäldern wird immer wieder von weiteren spannenden Möglichkeiten für Zwischenstopps begleitet. Sei es das Erlebniszentrum Weidendom in Gstatterboden mit der Forschungswerkstatt und dem begehbaren Ökologischen Fußabdruck oder das Nationalpark-Besucherzentrum in Reichraming mit der Ausstellung „Wunderwelt Waldwildnis“.

... zur Donau

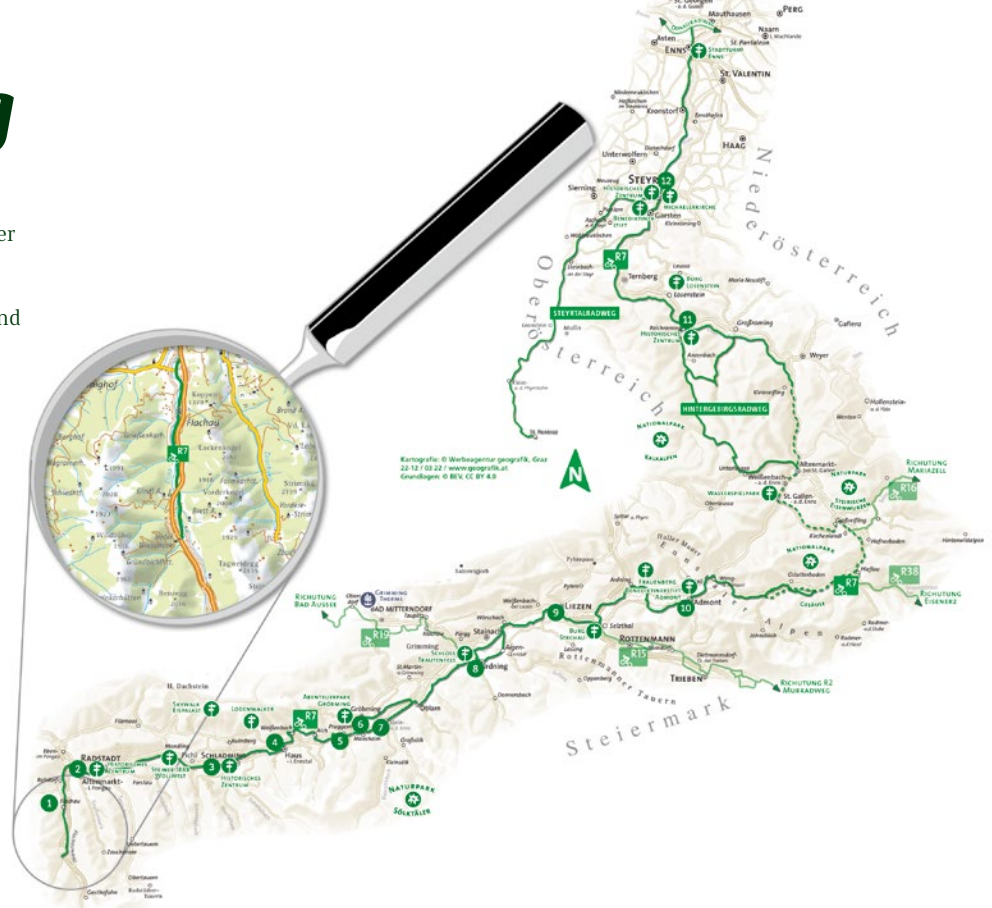
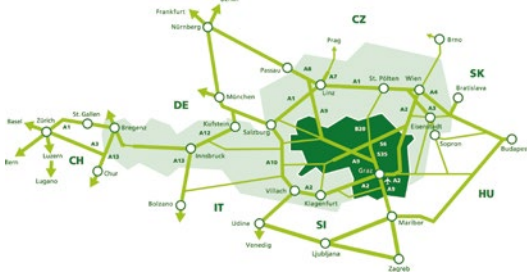
Den unglaublichen Waldreichtum verlassend wird der Streckenverlauf immer sanfter – wie auch die Enns, die sich hier im Gegensatz zum Gesäuse sehr ruhig präsentiert. Der letzte Abschnitt verbindet die beiden geschichtsträchtigen Städte Steyr und Enns. Zwischen der verträumten, alten Handelsstadt Steyr und der ältesten Stadt Österreichs, Enns, bildet der hier gemächlich und breit dahinfließende Fluss auch die Grenze zwischen Ober- und Niederösterreich. ♥



Gesäuseeingang © Sebastian Canaves von Off The Path

Der Ennsradweg

Hinweis: Wie aus dem nebenstehenden Höhenprofil (Seite 5) ersichtlich ist, bestehen speziell im Bereich der beiden Nationalparke Anstiege, bei denen man etwas gefordert wird. Daher ist es empfehlenswert, die Tour mit einem E-Bike zu fahren, außer man ist sportlich und leichte Anstiege gewohnt.



Die Tourismus-Infostellen am Ennsradweg

1 Flachau Tourismus
Hermann-Maier-Platz 1, 5542 Flachau
T +43/6457/2214, www.flachau.com

2 Radstadt Tourismus
Schernbergstraße 8, 5550 Radstadt
T +43/6452/7472, www.radstadt.com

Schladming-Dachstein
TV Schladming-Dachstein
Ramsauer Straße 756, 8970 Schladming
T +43/3687/23310
www.schladming-dachstein.at

3 Infobüro Schladming
Rohrmoosstraße 234, 8970 Schladming

4 Infobüro Haus im Ennstal
Schlossplatz 47
8967 Haus im Ennstal

5 Infobüro Michaelerberg-Pruggern
Pruggern 96
8965 Michaelerberg-Pruggern

6 Infobüro Gröbming
Hauptplatz 57
8962 Gröbming

7 Infobüro Naturpark Sölk
Stein/Enns 107, 8961 Sölk

8 Infobüro Irdning
Trautenfellerstraße 220
8952 Irdning-Donnersbachtal

Gesäuse
Hauptstraße 35, 8911 Admont
T +43/3613/21160-10
www.gesaeuse.at

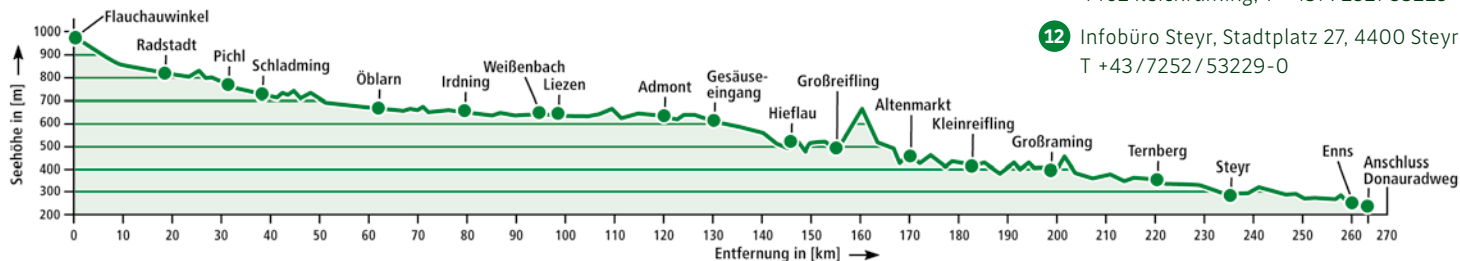
9 Infobüro Liezen
Hauptplatz 5, 8940 Liezen

10 Infobüro Admont/Gesäuse
Hauptstraße 35, 8911 Admont

Steyr und die Nationalpark Region
Stadtplatz 27, 4400 Steyr
T +43/7252/53229-0
www.steyr-nationalpark.at

11 Infobüro Reichraming, Eisenstraße 75
4462 Reichraming, T +43/7252/53229-40

12 Infobüro Steyr, Stadtplatz 27, 4400 Steyr
T +43/7252/53229-0



Der Ennsradweg auf einen Blick

Streckenverlauf

Von Flachauwinkl über Schladming und die Nationalparks Gesäuse und Kalkalpen bis Enns an der Donau – die einzelnen Etappen lassen sich nach Lust und Laune gestalten und kombinieren. Wer will, reist individuell oder vertraut auf die bewährte Organisation von Radreiseveranstaltern. Die Übernachtungsmöglichkeiten sind ebenso vielfältig wie die Anknüpfungspunkte an weitere Radtouren wie beispielsweise den Donau- oder Murradweg.

Länge: 263 km

Empfehlenswerter Zeitplan

5 bis 8 Tage inklusive Reservezeit für Besichtigungen

Schwierigkeitsgrad

Mittel, eher für ambitionierte Tourenradfahrer

Strecke

Asphaltierte und gut befestigte Radwege sowie schwach frequentierte Nebenstraßen. Wenn Sie mit Kindern unterwegs sind, empfehlen wir die Abschnitte Flachauwinkl bis Admont und Kleinreifling bis Enns – die Fahrt durch die Nationalparks Gesäuse und Kalkalpen ist aufgrund der Streckenführung für Kinder nicht empfehlenswert, denn in den Schutzgebieten der beiden Nationalparks wird die Radroute abschnittsweise im Mischverkehr auf belebten Straßen geführt, wobei es einige Ausweichmöglichkeiten gibt: Im Gesäuse bieten sich der 3,3 km lange Rauchbodenweg zwischen dem Weidendom und Gstatterboden

wie auch der 4 km lange Ennsbodenweg zwischen dem Campingplatz Gstatterboden und der Kummerbrücke an. Für beide Varianten ist jedoch ein Mountainbike oder Trekkingbike vonnöten. Details zu den Abschnitten im Mischverkehr entnehmen Sie bitte den Karten auf den Seiten 22 und 26.

Eine attraktive Möglichkeit um Teilabschnitte im Gesäuse zu umfahren, stellen die Rad-Shuttles von Taxi Thalhuber Landl, T +43/3637/212, Busreisen und Taxi Wagner Admont, T +43/3613/2406, dar. Bitte immer entsprechend vorab reservieren!

Zwischen Altenmarkt bei St. Gallen und Großraming stellt die Kombination aus dem R31 Nationalpark Kalkalpenradweg – von Altenmarkt bis Unterlaussa – und dem R9 Hinter-

gebirgsradweg – von Unterlaussa über den Biwakplatz Weißwasser bis Reichraming – eine wunderschöne Alternative zur Hauptradroute dar. Der Radweg führt unter anderem auf der ehemaligen Trasse der alten Waldbahn und durch alte Felsentunnels entlang eines glasklaren Gebirgsbaches.

Beschilderung

Grüne Schilder mit weißer Aufschrift „R7 Ennsradweg“ bzw. in Oberösterreich „R7 Ennstalradweg“ oder „Ennstalweg“

An- und Rückreise

Die besten Verbindungen für die An- und Rückreise mit den Österreichischen Bundesbahnen und Anschlüssen ins Ausland finden Sie auf oebb.at. Informationen zum Freizeit-Ticket Steiermark und dem Flughafen-Shuttle Graz: oebb.at/steiermark.

Tipp für alle Gäste aus Deutschland: Bequem und staufrei in die Steiermark mit dem Super

Sparpreis Europa ab € 19,90! Nähere Infos: steiermark.com/anreise

Informationen und Fahrpläne zu Fahrten mit öffentlichen Verkehrsmitteln innerhalb der Steiermark und allen weiteren Bundesländern finden Sie auch auf busbahnbim.at, der Verkehrsauskunft der Verbundlinie Steiermark.

Habersatter Reisen aus Radstadt/Schladming, T +43/6452/7788 oder +43/3687/23005, und Bus & Taxi Hubner aus Ramsau am Dachstein, T +43/3687/812270, bieten zudem an unterschiedlichen Tagen einen Radshuttle entlang des Ennsradweges an. Bitte vorab detaillierte Informationen einholen.

Die besten Gastgeber

73 Ennsradweg-Gastgeber haben ihr Angebot bestens auf Ihre Bedürfnisse abgestimmt. Einige sind auch mit dem Bett+Bike-Gütesiegel des ADFC ausgezeichnet. Die Betriebe finden

Sie nach Streckenverlauf und Regionen geordnet ab Seite 30.

GPS-Track

Für alle GPS-Enthusiasten kann der Track für die gesamte Strecke auf ennsradweg.com heruntergeladen werden.

Unterwegs mit dem E-Bike

Mit E-Bikes lässt sich der Ennsradweg besonders leicht bewältigen. Zahlreiche Ennsradweg-Gastgeber sowie Orte und Städte verfügen über eigene E-Bike-Ladestationen, die Ihnen zur Verfügung stehen. Eine Übersicht über Ladestationen findet sich auf der Seite ennsradweg.com. Eine Möglichkeit, Ihren Akku / E-Bike aufzuladen, bietet nahezu jeder Betrieb und ist Ihnen gerne behilflich. Wichtig: Bitte vergessen Sie nicht Ihr Ladegerät. ♥

Entfernungen

Flachauwinkl - Radstadt	18 km
Radstadt - Mandling	9 km
Mandling - Schladming	10 km

Hellgrüne Nummernkreise =
Beherbergungsbetriebe (siehe ab Seite 30)



Salzburger Sportwelt

Sonne, Berge und mehr

Die Orte Flachau, Radstadt, Altenmarkt-Zauchensee, Eben, Filzmoos, St. Johann-Alpendorf und Wagrain-Kleinarl sind Ausgangspunkte für die schönsten Mountainbike-, Roadbike- und Radtouren. Ob anspruchsvoll-sportlich oder gemütlich-familiär – auf den zahlreichen Touren und Routen erradelt man im wahrsten Sinne des Wortes die Höhepunkte der Salzburger Berg- und Flusslandschaften.

Das breite Talbecken der jungen Enns und das fantastische Panorama mit Blick auf

Dachstein, Bischofsmütze und Tauern locken Jahr für Jahr Radbegeisterte aus dem In- und Ausland an. Für ein besonderes Fahrvergnügen

ohne Schweißperlen sorgen die E-Bikes, die in allen Orten der Salzburger Sportwelt ausgeliehen werden können. ♥



Startpunkt Ennsradweg © Sebastian Canaves von Off The Path



© Flachau Tourismus | Lorenz Maaser

Flachau

Am Gipfel der Gaudi

Inmitten der Tauern gelegen erwartet einen in Flachau, der Heimat Hermann Maiers, Sport in allen Facetten - ob trendige Funsportarten, erlebnisreiche Wanderungen mit beeindruckenden Gipfelsiegen oder Biketouren.

Die Enns entspringt hier in Flachau am Fuße der Ennskraxn in 1.800 m Seehöhe. Der Start des Ennsradweges, gekennzeichnet mit einer Ennsradweg-Übersichtstafel, ist in Flachauwinkl in der Nähe des Gasthofs Wiesen-
eck beim Zusammenfluss der Enns und des Pleißlingbachs. Tipp: Vom Ausgangspunkt des Ennsradweges in Flachauwinkl lohnt es sich noch einen Abstecher ins idyllische Mar-
bachtal einzuplanen. Die 6,3 km lange Rou-

te führt in Richtung Talschluss zunächst auf einer asphaltierten, später auf einer breiten Forststraße in eines der schönsten Almtäler der Radstädter Tauern. Zwei bewirtschaftete Almhütten laden hier zur gemütlichen Einkehr und Stärkung für die Tour entlang der Enns ein.

Zur Einstimmung geht es zu Beginn gemütlich bergab, vorbei am Badesee Flachauwinkl nach Flachau mit seinen zahlreichen Cafés und der Hermann Maier Galerie, die mit vielen Pokalen und Medaillen an einen der besten Sportler aller Zeiten erinnert. Der weitere Weg führt nach dem Stopp in Flachau über Altenmarkt entlang der hier noch recht beschaulichen Enns in die kleine historische Stadt Radstadt. ♥



Badesee Flachauwinkl -

die ruhige, idyllische Lage zeichnet den Badesee aus, ein Erlebnisspielplatz mit Piratenschiff, Tischtennis und ein Beach-Volleyballplatz ergänzen das Angebot. Eintritt frei!
www.hinterrohr.at
T +43/6457/2837

Hermann Maier Galerie -

unzählige Sport-Trophäen, Olympia- und WM-Medaillen sowie alle Weltcup-Pokale von Flachaus berühmtestem Gemeindegänger. Eintritt frei!
www.flachau.com
T +43/6457/2214

Sport- & Aktivzentrum Flachau -

zentrale Informations- und Buchungsstelle für das gesamte Sport- und Aktivprogramm von Flachau: Hochseilgarten, Mountaincart, Segway, Rafting, Reiten, Kajak uvm.
www.flachau.com
T +43/6457/221420

Lucky Flitzer -

die ganzjährige Rodelbahn in Flachau.
www.lucky-flitzer.at
T +43/6457/23790

Ortsrundweg Flachau -

Der 2-stündige Rundweg gibt einen Überblick über den Ort Flachau und seine Entstehungsgeschichte.
www.flachau.com
T +43/6457/2214

Schloss Höch -

Juwel aus der Renaissancezeit, Schlossführungen durch die beeindruckenden Innenräume wie etwa den Salon im Salzburger Renaissance-Stil.
www.schloss-hoech.at
T +43/6457/2250

Badesee Reitdorf -

große Liegeflächen laden zum Sonnen und Relaxen ein, ein Spielplatz mit Sandkasten, Rutschen, Schaukeln usw. bieten jede Menge Spaß.
Eintritt frei!
www.flachau.com
T +43/6457/2214



© Flachau Tourismus | Markus Berger



Flachau Tourismus

Hermann-Maier-Platz 1
5542 Flachau
T +43/6457/2214
info@flachau.com
www.flachau.com



© Radstadt Tourismus | Markus Rohrbacher

Radstadt

Auf der Sonnenterrasse des Ennstales

Die „Alte Stadt im Gebirge“, wie Radstadt gerne auch bezeichnet wird, bezaubert mit der historischen Altstadt, Geselligkeit, Tradition, Natur, Kultur und fröhlichen Festen. Die Kleinstadt mit ihren meterdicken Stadtmauern, der romanisch-gotischen Stadtpfarrkirche sowie jahrhundertealten Gruften und Klöstern kann auch gemütlich auf einem Spazierweg umrundet werden. Auf diesem gelangt man auch zum Radgarten, wo man kuriose Fahrräder in verschiedenen Dimensionen besichtigen kann. Mit dem längsten Fahrrad, der größten Hochzeitsrikscha, dem größten Fußball-Dreirad, dem größten Laufrad und der größten Schubkarre sind auch einige Objekte dabei, die den Eintrag ins Guinnessbuch der Rekorde geschafft haben.

Radstadt macht seinem Namen wahrlich alle Ehre. Neben dem Stoneman Taurista, der ultimativen Herausforderung für Mountainbiker, können auf mehr als 100 km Rad- und Mountainbikewegen gemütliche Familientouren unternommen, genüssliche Radwanderungen gemacht und die Ausdauer getestet werden. An weiteren Aktivitäten stehen Wandern, Golfen, Schwimmen (Alpenfreibad, Therme Amadé) und noch viel mehr zur Verfügung. ♥

Tipp: Durch die zentrale Lage und Verkehrs-anbindung (ÖBB Schnellzug- und Busstation) ist das beschauliche Städtchen auch idealer Ausgangspunkt des Ennsradweges.



Historische Stadt Radstadt -

Zu den attraktivsten Sehenswürdigkeiten zählen die noch sehr gut erhaltenen Stadtmauern und Stadttürme, das Heimatmuseum, die spätromanische Stadtpfarrkirche sowie ein kurioser und weltrekordträchtiger „Radgarten“. Kostenloser Audio Guide erhältlich!
www.radstadt.com
T +43 / 6452 / 7472

Aussichtsberg Rossbrand -

Auf 1.768 m Seehöhe den Blick auf 150 Alpengipfel richten. Zu Fuß (3 Std.), mit dem Rad (1,5 Std.), dem Wanderbus oder Auto erreichbar.
www.radstadt.com/rossbrand
T +43 / 6452 / 7472

Latschenbrennerei und Dachstein Destillerie Mandlberggut -

Produktion von exklusiven Edelbränden unter Verwendung von Früchten aus der Region sowie Gewinnung von Latschenkieferöl. Führungen und Schnapsverkostungen werden angeboten.
www.mandlberggut.com
T +43 / 6454 / 7660

♥ ENNSRADWEG-PAUSCHALE

- 5 × Übernachtung im Gasthof / Hotel mit Frühstück
- Gepäcktransport von Haus zu Haus
- Kartenmaterial bzw. Wegbeschreibung
- Rücktransfer per Bus von Enns nach Radstadt
- Informationen zu den Unterkünften, Transfer usw.
- Zusatznächte bei ausgewählten Unterkünften entlang der Strecke möglich

Anreise dienstags von Mitte Mai bis Mitte Oktober

Pauschal pro Person ab € 549,-
(exklusive Ortstaxe)

JETZT BUCHEN BEI:

Tourismusverband Radstadt
Körperschaft öffentlichen Rechtes
Geschäftsführer: Christian Koblinger
Schernbergstraße 8, 5550 Radstadt
T +43 / 6452 / 7472 · info@radstadt.com
www.ennsradweg.at

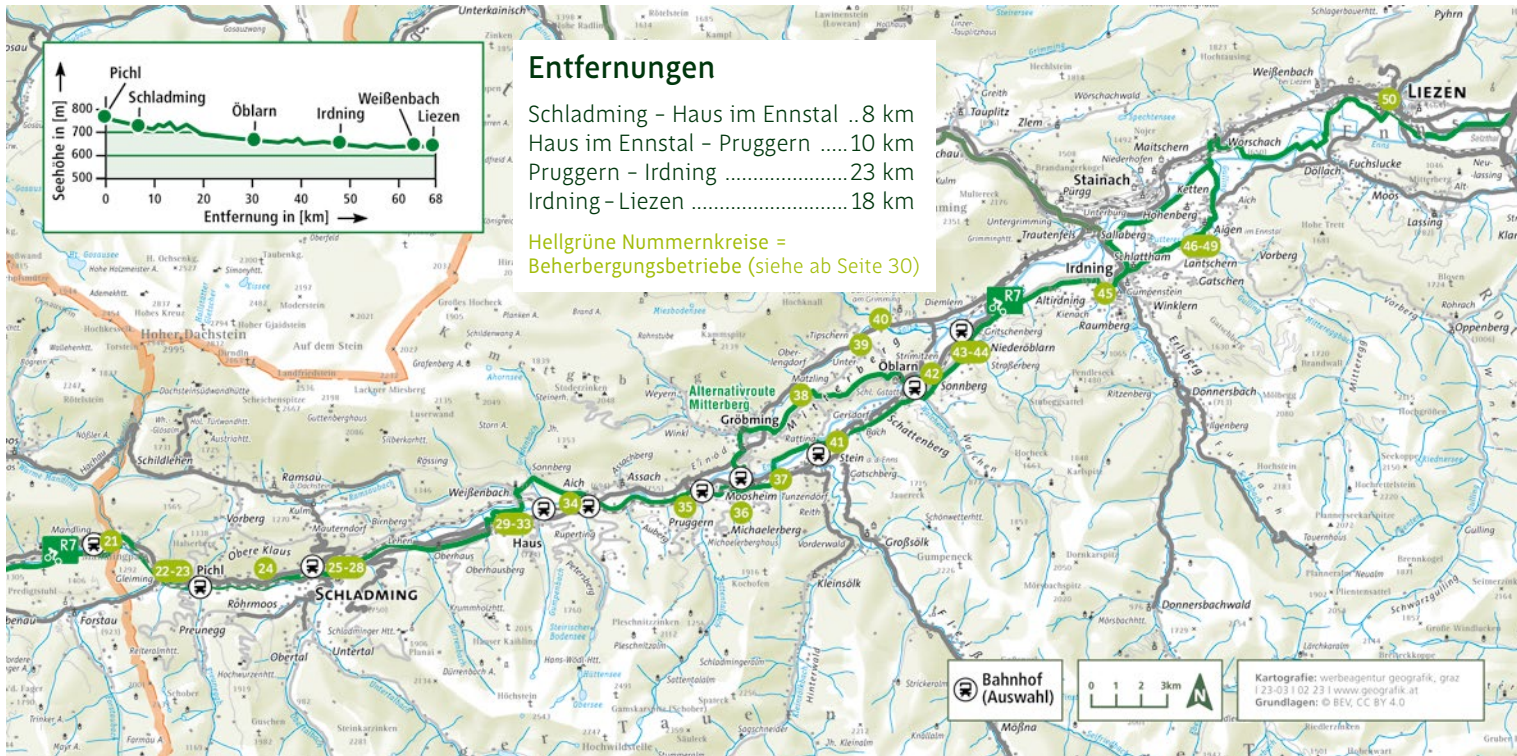


© Air-Media / Karl Strauch



Radstadt Tourismus

Schernbergstraße 8
5550 Radstadt
T +43 / 6452 / 7472
info@radstadt.com
www.radstadt.com
www.ennsradweg.at



Schladming-Dachstein

Echt abgefahren.

Gemütliche Abschnitte auf idyllischen Radwegen, atemberaubende Aus- und Weitblicke auf Panoramastrecken sowie abwechslungsreiche in den Bikeparks: Hier kommen Biker jeder Alters- und Könnernstufe voll auf ihre Kosten. Wer die traumhafte Naturkulisse mit weniger Anstrengung „erfahren“ will, findet in der Region Schladming-Dachstein eine gut erschlossene E-Bike-Infrastruktur mit 30 Bosch-Ladestationen.

Die Schladming-Dachstein Sommercard ist für jeden Urlauber da. Mit über 100 kostenlosen Urlaubserlebnissen und über 100 Bonusleistungen zählt die Schladming-Dachstein



© Schladming-Dachstein | Velomtour

Sommercard zu den größten Inklusivkarten im Alpenraum. Wenn man als Urlaubsgast zwischen 18. Mai und 1. November 2023 in einem der Sommercard-Vermietungsbetriebe nächtigt, erhält man bereits ab einer Übernachtung die Sommercard zum Urlaubsvergnügen dazu.

www.schladming-dachstein.at
www.sommercard.info



**Tourismusverband
Schladming-Dachstein**

Ramsauerstraße 756
8970 Schladming
T +43/3687/23310

info@schladming-dachstein.at
www.schladming-dachstein.at



Von Schladming nach Gröbming

Bei Mandling verlassen wir das Salzburger Land und treten ein ins Grüne Herz Österreichs – die Steiermark. Direkt an der Grenze erwartet den Ennsradler die Steiner 1888 Wollwelt, die Einblick in die aufwendige Fertigung von hochwertigen Lodenstoffen gibt. Ein 3D-Kino, Infomonitore und „Spür-Stationen“ bringen einem die Welt der Loden näher. Danach führt die Route über den Freizeitpark Pichl mit seinem Badesee am Fuße der Reiteralms nach Schladming.

Schladming wird nicht erst seit der Austragung der Alpinen Ski-WM 2013, des legendären Nightrace oder zahlreicher Mountain-

bike-Weltcups Weltruhm nachgesagt. Jeder Gast genießt hier die Annehmlichkeiten einer modernen Stadt. Gleichzeitig laden auch bestens erhaltene architektonische Zeugen einer bewegten Vergangenheit als Bergbau- und Handelsstadt dazu ein, die etwas weniger bekannten Seiten von Schladming kennenzulernen. Auf die Spuren der Bergknappen kann man sich im Nickelmuseum, im Bromriesen-Stollen und bei geführten Erlebniswanderungen in Rohrmoos begeben. Wer hoch hinaus will, nimmt den Preunegg-Jet auf die Reiteralms oder die Planai Seilbahn, um einen wunderschönen Ausblick über das Ennstal mit dem Ennsradweg zu bekommen.

© Schladming-Dachstein | Martin Huber

Über Haus im Ennstal, das seit vielen Jahren zu den schönsten Blumendörfern Europas zählt, und das noch bäuerlich strukturierte Dorf Weißenbach an der Enns mit seiner idyllisch gelegenen Kneippanlage unweit des Ennsradweges, geht es nach Aich. Hier bietet sich ein Abstecher zum steirischen Bodensee an. Der kristallklare Bergsee ist umgeben von einigen der schönsten Gipfel der Schladminger Tauern wie der Hochwildstelle und dem HÖchstein. Rund um den See führt ein gemütlicher Rundweg. Wer sich in nächster Nähe zum Ennsradweg eine verdiente Abkühlung holen möchte, findet mit dem Freizeitsee Aich oder der Auffahrt mit den Bergbahnen auf den Hauser Kaibling eine perfekte Alternative.

Von Aich führt die Route gemütlich über verträumte Dörfer wie Pruggern der Enns entlang zum imposant gelegenen Schloss Thanegg-

Moosheim. Es beherbergt heute nicht nur ein wunderschönes Hotel und Restaurant, sondern auch eine Klimaschutz-Akademie.

Auf der gegenüberliegenden Seite der Enns liegt der Ort Gröbming, der nicht nur mit dem Abenteuerpark oder der Zipline am Stoderzinken, sondern auch mit seinem Gesundheitsangebot überzeugt. Wer einen wunderschönen Rastplatz im heilklimatischen Kurort sucht, ist im Kurpark mit einer Gradieranlage, einem Barfußweg sowie einem Minigolf- und Spielplatz richtig. ♥

Tipp: Das Friedenskircherl am Stoderzinken – zu erreichen über eine der höchsten und aussichtsreichsten Alpenstraßen. Vom Parkplatz aus gelangt man in etwa 25 Minuten zum Friedenskircherl sowie zum Einstieg des Klettersteiggartens.





Am Teitnermoor bei Schladming © Steiermark Tourismus | Tom Lamm



Reiteralm Gondelbahn -
der Preunegg-Jet bringt einen
von Juni bis Anfang Oktober direkt auf
die Reiteralm. Tipp: Die Reiteralm-Trails
für die ganze Familie.
www.reiteralm.at
T +43/6454/7357



Freizeitpark Pichl -
mit Badesee, Kinderspielplatz, Kinderbecken,
großer Spielwiese, Hüpfburg und Restaurant.
www.schladming-dachstein.at
T +43/6454/7515



**Auf den Spuren der
Schladminger Bergknappen -**
erlebbar im Stadtmuseum Schladming und
zahlreichen Möglichkeiten, wie beim Besuch des
Bromriesenstollens in Rohrmoos.
www.schladming-dachstein.at
T +43/676/3668090



„Wilde Wasser“ Untertal -
Österreichs wohl faszinierendster Wander- und
Erlebnisweg wurde zum ersten offiziellen
National Geographic Wanderweg erkoren.
www.wildewasser.at
T +43/3687/23310



Bergsommer auf der Planai & Hochwurzen-
ob sportlicher Wanderer oder Genießer, hier
ist für alle etwas dabei. Tipp: Panorama-
Rundwanderweg auf der Planai oder
Bankerlweg auf der Hochwurzen.
www.planai.at, T +43/3687/22042



Erlebnisbad Schladming
Ein idealer Ort, um sich nach der Radtour zu
entspannen. Neben dem Erlebnis-Hallen-
und Freibad findet sich auch ein großes
Angebot an Saunen, Dampfbädern uvm.
www.erlebnisbad-schladming.at
T +43/3687/23271



Stadtführung -
eine schöne Ergänzung, um sich einen
Überblick über Schladmings bewegte
Geschichte zu verschaffen.
www.schladming-dachstein.at
T +43/664/5398185

Stadtmuseum Schladming -
erbaut 1661, diente es einst der
Unterbringung kranker Bergleute sowie
von Witwen und Waisen verstorbener oder
verunglückter Bergknappen.
www.schladming-dachstein.at
T +43/676/3668090



Erlebnisfreibad Haus -

direkt am Ennsradweg gelegen lädt es zur Abkühlung ein. Die Ennsradweg-Übersichtstafel beim Eingang erleichtert die weitere Tourenplanung.

T +43/3686/2207, www.haus.at



Hauser Kaibling Sommerbahnen -

die 8er-Gondelbahn und der Quattralpina Sessellift wie auch die Schladminger Tauern Seilbahn bringen einen auf den Hauser Kaibling, wo Wanderwege, Kinderspielplätze uvm. warten.

www.hauser-kaibling.at

T +43/3686/3030



Pfarrkirche & Katharinenkapelle -

in Haus im Ennstal gelegen ein Ort der Besinnung, in der Nachbarschaft findet sich das Dekanatsmuseum.

www.haus.at

T +43/3686/2207



Schlossplatz & Wintersportmuseum -

Das Zentrum beheimatet neben zahlreichen historisch wertvollen Gebäuden auch das Wintersportmuseum, das im alten „Troackasten“ untergebracht ist.

www.haus.at

T +43/3686/23310



Freizeitseeanlage Aich -

direkt am Ennsradweg gelegener Badensee mit wunderschönen Liegeflächen, zahlreichen Sportmöglichkeiten und einem ganzjährig geöffneten Kletterturm.

www.aich.at

T +43/3686/4305



Zipline am Stoderzinken -

das Abenteuer in der Region, auf 4 parallel gespannten Drahtseilen gleitet man vom Berg ins Tal.

www.zipline.at

T +43/3685/22622



Abenteurpark Gröbming -

mit 18 verschiedenen Parcours der größte Kletterpark Österreichs, ein Kletterabenteuer für die ganze Familie.

www.abenteurpark.at

T +43/3685/22245



Salza Wasserfall -

ein Geheimtipp für alle - Rad abstellen und etwa 15 Minuten zu Fuß zu einem der idyllischsten Plätze des Ennstals spazieren.

www.schladming-dachstein.at

T +43/3687/23310



© Schladming-Dachstein | Velontour



© Schloss Trautenfels | Christoph Huber

Von Gröbming nach Liezen

Vom Abstecher nach Gröbming retour am Ennsradweg erwartet alle Ennsradler der verträumte Ort Stein an der Enns, das Eingangstor zum Naturpark Sölk­täler. Malerische Bergdörfer, sanfte Almböden, wilde Gebirgsbäche und beeindruckende Gipfel prägen den Charakter der Sölk­täler. Fernab von der Hektik des Alltags sind die Sölk­täler der ideale Ort, um zur Ruhe zu kommen und neue Kraft zu schöpfen.

Der Enns folgend gelangt man in die Dörfer Öblarn und Niederöblarn. Zwei Orte, in denen man noch vielfältige Lebensqualität und Platz zum Erholen findet. Öblarn, Heimat der Dichterin Paula Grogger, war mehrere Jahrhunderte lang ein bedeutender Bergbauort.

Heute verschreibt sich Öblarn auf den Spuren Paula Groggers der Kultur. Besonders beliebt sind die Öblarner Festspiele, die für die zahlreichen Kulturinitiativen in der Region bezeichnend sind.

Wegbegleiter ist nun linker Hand der Grimming, das höchste alleinstehende Bergmassiv Europas. Am Fuße thront das mächtige Schloss Trautenfels über dem Ennstal. Von Irnding nach Admont wird das Ennstal nun breiter. Nächster Stopp: Wörschach mit der gleichnamigen Klamm und Burgruine. Der Besuch der Klamm ist ein absolutes Muss für Naturliebhaber. Danach führt die Tour nach Liezen, wirtschaftliches, kulturelles und soziales Zentrum des Ennstals. ♥



Schloss Großsölk -

im Jesuitengarten im Innenhof des Naturparkhauses gedeihen neben Blumen zahlreiche Heil- und Gewürzkräuter sowie neue und alte, in Vergessenheit geratene Gemüsesorten, Besichtigung ohne Führung möglich!
www.soelktaeler.com
 T +43/677/64412492



Öblarner Kupferweg -

führt vom Ortszentrum über 14 Stationen ins Walchental zum Bergbau-Museum und zum ehemaligen Bergwerk mit seinem mystischen Thaddäusstollen.
www.kupferweg.at
 T +43/664/3900003



Schloss Trautenfels -

eine Dauerausstellung zur Natur- und Kulturgeschichte des Ennstales, des Paltentales und des Ausseerlandes sowie Sonderausstellungen laden ein in das beeindruckende Landschaftsmuseum.
www.museum-joanneum.at
 T +43/3682/22233



Putterersee -

der in Aigen im Ennstal gelegene See ist der wärmste Alpenmoorsee der Steiermark. Sprungtürme und zahlreiche Sportmöglichkeiten sorgen für Abwechslung.
www.putterersee.at, T +43/3682/22520



Gipfelerlebnis Riesneralm -

Spiel & Spaß mit dem Gipfelbad, HochSEEsitz, tierHOLZpark, Gipfel-Barfuß-Weg uvm.
www.riesneralm.at
 T +43/3680/606



Donnersbachklamm -

vorbei an Sandbänken, einer Holzknechtütte und über einen Steg geht es zum Geschichtenbankerl, das zum Lauschen und Beobachten einlädt.
www.schladming-dachstein.at
 T +43/3687/23310

Planneralm -

mit Latschenbrennerei, Bogensportzentrum, „Robin Hood Land“ und viel Natur.
www.planneralm.at
 T +43/3683/8128

Burgruine Wolkenstein -

die Ruine einer hochmittelalterlichen Höhenburg liegt über dem Eingang der Wörschachklamm und war nach der Riegersburg die zweitgrößte Wehrburg der Steiermark.
www.woerschach.at
 T +43/3682/22301

Freizeitanlagen mit Freibad/Badeteich -

in Öblarn, Irdning, Donnersbach und Donnersbachwald.
www.schladming-dachstein.at
 T +43/3687/23310

Skulpturenpark -

zentral in Irdning - ein Park zum Entspannen und Kunst Genießen.
www.schladming-dachstein.at
 T +43/3687/23310

Wörschachklamm -

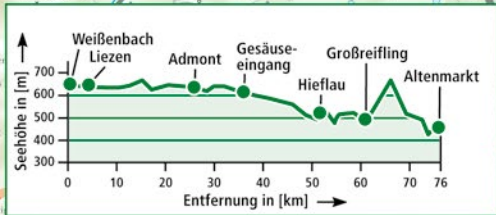
in jahrtausendlanger Wühlarbeit hat sich hier das Wasser durch das Felsgestein seinen Weg gegraben, die Errichtung des Klammsteiges war eine Pionierleistung.
www.woerschach.at, T +43/3682/22301



Entfernungen

Liezen – Admont	22 km
Admont – Hieflau	27 km
Hieflau – Großreifling	9 km
Großreifling – St. Gallen	11 km
St. Gallen – Altenmarkt	5 km

Hellgrüne Nummernkreise =
Beherbergungsbetriebe (siehe ab Seite 30)



Gesäuse

Eine andere Welt

Im Gesäuse spielt die Natur die Hauptrolle. Hier befinden sich auf engstem Raum ein Nationalpark, ein Naturpark und ein UNESCO Weltnaturerbe Wildnisgebiet. Der Nationalpark steht dabei für streng geschützte und unberührte Wildnis. Der Naturpark hingegen ist Synonym für naturnahes Leben und Wirtschaften und ist ganz nebenbei auch UNESCO Geopark.

Der Wasserreichtum prägt ebenso das Gesäuse. Am Fuße der mächtigen Kalkgipfel fließen wild und ungezähmt Enns und Salza. Im wilden Wasser dieser beiden unberührten Naturflüsse wartet ein Wildwassererlebnis, das in dieser Reinform nirgendwo in Österreich zu finden ist.

Mit Liezen und Rottenmann kann die Region auch mit zwei Städten aufwarten, die ergänzend zum Naturreichtum viel Kultur anbieten. ♥



Tourismusverband Gesäuse
Hauptstraße 35, 8911 Admont
T +43/3613/21160-10
info@gesaeuse.at
www.gesaeuse.at

Tipp: Das Stift Admont ist das älteste bestehende Kloster in der Steiermark und beherbergt ein einmaliges Juwel - die weltgrößte Klosterbibliothek, die seit Jahrhunderten Besucher in ihren Bann zieht.



Stiftsbibliothek Admont © Stefan Leitner



Nationalpark Erlebniszentrum Weidendom © Stefan Leitner

Von Liezen nach Altenmarkt bei St. Gallen

Von Liezen geht es auf dem teilweise neu errichteten Radweg Richtung Ardnig, rechter Hand begleitet vom Ramsar-Schutzgebiet Pürgschachen-Moor. Immer im Blick: die wunderschön oberhalb der Enns gelegene Wallfahrtskirche Frauenberg mit ihrem idyllisch angelegten asiatischen Meditationsgarten, der zu den schönsten Plätzen entlang der Tour gehört. Danach erreicht man bald Admont mit dem berühmten gleichnamigen Benediktinerstift.

Etwa 9 km nach Admont folgt das nächste Naturschauspiel: der Gesäuseeingang. Hier ändert sich der Charakter der Flusslandschaft plötzlich vom weiten Talboden zum engen Kerbtal, was auch nicht zu überhören ist. Die

wilde Enns mit ihrem tosenden Wasser ist nun Wegbegleiter auf den nächsten Kilometern. Wichtig: Ab hier wird die Route auf der Straße geführt, die fallweise stark befahren sein kann. Bitte daher diesen Abschnitt speziell mit Kindern meiden. Alternativ werden Radshuttle-Dienste angeboten, wie auf den Seiten 6–7 im Detail zu entnehmen ist.

Die weitere Reise führt zum Nationalparkzentrum Weidendom in Gstatterboden mit dem begehbaren Ökologischen Fußabdruck. Danach geht es über Hieflau und Mooslandl nach Großreifling. Ab hier führt ein Anstieg über den Erbsattel in die idyllischen Orte St. Gallen und Altenmarkt bei St. Gallen an der Landesgrenze zu Oberösterreich. ♥



Burg Strechau -

teils romanische, teils gotische Wehranlage, heute Heimat Europas vollständigster Oldtimer-Sammlung der Marke Steyr uvm.

www.burg-strechau.at
T +43/650/2348461

Benediktinerstift Admont -

mit der größten Klosterbibliothek der Welt und Sonderausstellungen.

www.stiftadmont.at
T +43/3613/2312601

Weidendom & Ökologischer Fußabdruck -

Erkenntnisse rund um Wasser, Wald und Wildnis sammeln und seinem ökologischen Fußabdruck auf der Spur sein. Tipp: Ausgangspunkt für zahlreiche Themenwege.

www.nationalpark-gesaeuse.at
T +43/3613/2116020

Johnsbacher Sagenweg -

der „Wilde John“ erzählt uns Mythen und Legenden auf dem Weg nach Johnsbach.

www.gesaeuse.at
T +43/3613/2116010

Köhlerzentrum in Hieflau -

Wissenswertes von der Holzbringung bis zur Verhüttung des Eisenerzes.
www.landl.at, T +43/3633/2201

Nationalpark Pavillon in Gstatterboden -

Ausstellung „Planspitze – Berg der Gegensätze“ und „Pflanzenschätze aus dem Gesäuse“ in der Alten Sägehalle. www.nationalpark-gesaeuse.at,
T +43/3613/2116020

Wassererlebnispark

Spiel, Spaß und Action für die ganze Familie in St. Gallen.
www.wassererlebnispark.at
T +43/664/5204426

Burgruine Gallenstein -

ehemalige Fluchtburg der Admonter Benediktiner, herrlicher Aussichtspunkt.
www.stgallen.at, T +43/3632/2090

Badeseen und Freibäder -

in Weißenbach bei Liezen, Liezen, Admont, Hieflau, Landl, St. Gallen und Altenmarkt bei St. Gallen.
www.gesaeuse.at, T +43/3613/2116010



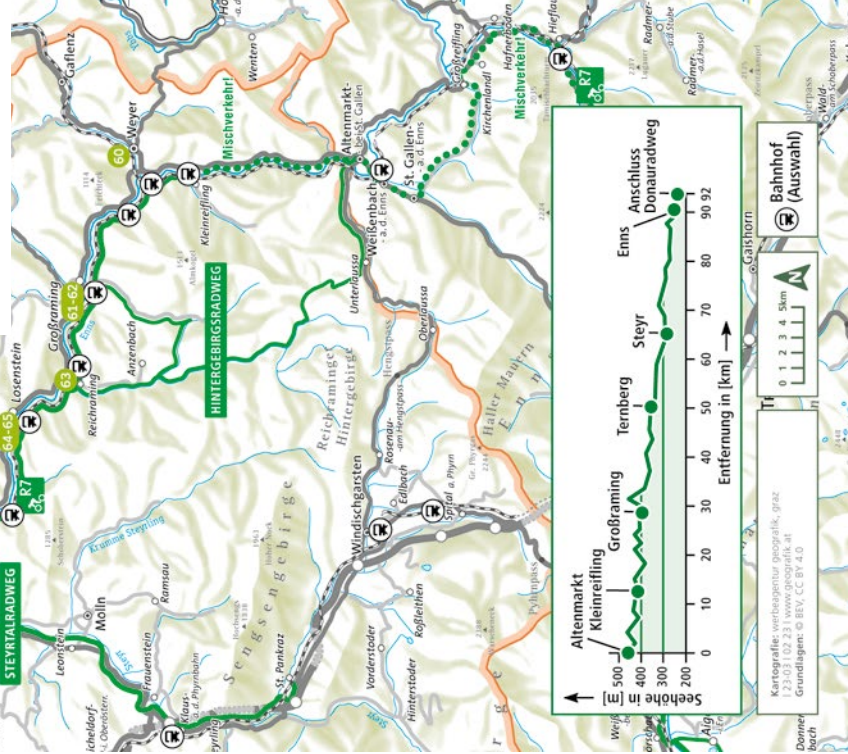
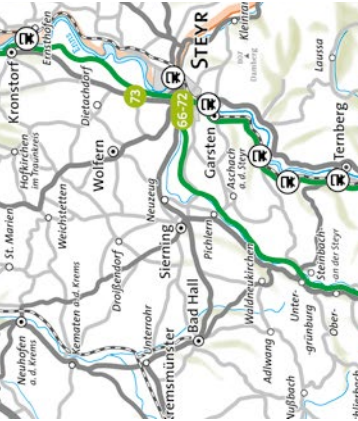
© Sebastian Canaves von Off The Path



Entfernungen

Altenmarkt – Weyer/	17 km
Kastenreith	17 km
Weyer/Kastenreith –		
Großraming	10 km
Großraming – Reichraming	..	9 km
Reichraming – Losenstein	..	5 km
Losenstein – Steyr	25 km
Steyr – Enns	27 km

Heilige Nummernkreise =
 Beherrigungsbetriebe
 (siehe ab Seite 30)



Steyr und die Nationalpark Region

Natur und Kultur vereint

Die Nationalpark Kalkalpen Region ist ein Begriff für unberührte Naturlandschaften, Weltenerbe, Buchenwälder und Genussradfahren entlang zahlreicher Flüsse und Bäche. Hier entdeckt man auf gut markierten Radwegen die Landschaft, die kulturellen Schätze und Naturphänomene wie Wasserfälle, Schluchten und herrliche Panoramablicke.

Der Ennsradweg führt über den Nationalpark in die über 1.000-jährige Romantikstadt Steyr. Am malerischen Zusammenfluss von Enns und Steyr gelegen, ist die Stadt ein wahres Architekturjuwel. Am historischen Stadtplatz

reihen sich Bürgerhäuser aus verschiedenen Stilepochen harmonisch aneinander. Die Steyrer Stadterlebnisse verbinden Tradition mit Lifestyle und machen Steyr zu einer Stadt der Begegnung mit viel Charme und Flair.

Einen Einblick in die Steyrer Zeitgeschichte erhält man im Museum Arbeitswelt, im Stadtmuseum im Innerberger Stadel und im Stollen der Erinnerung. Ausgewählte und stilvolle Boutiquen in der historischen Altstadt machen Lust zum Stöbern und Einkaufen und die gemütlichen Schanigärten am Stadtplatz laden zum Verweilen ein. ♥



© Oberösterreich Tourismus GmbH | Moritz Ablinger

Tipp: Steyr mit den Nachtwächtern vom höchsten Turm bis in den tiefsten Keller oder beim täglichen Steyrer Segway Schweben entdecken.



© Oberösterreich Tourismus GmbH | Moritz Ablinger

Von Altenmarkt bei St. Gallen über Steyr nach Enns

Von der steirisch-oberösterreichischen Landesgrenze geht es durch den Nationalpark Kalkalpen Richtung Steyr. Die ersten Kilometer bis Kleinreifling führen noch auf der Straße und sind daher für Familien ungeeignet. Die Eisenbundesstraße kann jedoch umfahren werden, indem man über den Hintergebirgsradweg R9 durch das Reichraminger Hintergebirge auf der ehemaligen Trasse der alten Waldbahn und durch Felsentunnels bis nach Reichraming radelt.

Der Enns folgend lädt zwischen Großraming und Reichraming das Besucherzentrum Ennstal zu einem Zwischenstopp ein. Die Ausstellung „Wunderwelt Waldwildnis“ vermittelt die Vielfalt des Waldes. Nach einem

kurzen Anstieg und einer nachfolgenden erholenden Abfahrt führt der Ennsradweg über Losenstein und Ternberg Richtung Norden nach Steyr. Auf diesem Abschnitt wird der alpine Bereich verlassen und man taucht ein in die sanfte Landschaft an der oberösterreichisch-niederösterreichischen Landesgrenze bis Enns an der Donau.

Bei Steyr bietet sich an, auf den Steyrtalradweg zu wechseln. Der Radweg führt auf der ehemaligen Trasse der Steyrtalbahn. Von Klaus an der Pyhrnbahn geht es dann mit der Pyhrnbahn retour nach Liezen / Selzthal, wo stündlich Züge retour nach Schladming / Radstadt verkehren. ♥



Katzensteinermühle -

in Weyer befindet sich die voll funktionsfähige Bauernmühle aus dem Jahr 1820 – der ideale Ort, um sich kurz die Beine zu vertreten.

www.katzensteinermuehle.com
T +43/664/1432333

Hängeseilbrücke über die Enns -

ein kurzer Spazierweg führt in Großraming vom Flößerdorf unter der Eisenbahn hindurch zur freizugänglichen Hängeseilbrücke.

www.steyr-nationalpark.at
T +43/7252/53229

Nationalpark Besucherzentrum Ennstal -

unter begrüneten Wellen, die das Waldmeer des Nationalparks symbolisieren, liegt das Nationalpark Besucherzentrum.

www.kalkalpen.at
T +43/7254/8414

Hochseilgarten Großraming -

einer der schönsten Hochseilgärten Österreichs in 5 Schwierigkeitsstufen.

www.pro-adventures.com
T +43/664/4412111

Kutschenmuseum Gruber -

auf über 1.200 m² werden ca. 100 Kutschen und Schlitten gezeigt, die in der eigenen Tischlerwerkstätte restauriert wurden.

www.johannesgruber.com
T +43/650/9286753

Tal der Feitelmacher -

im Museumsdorf in Ternberg-Trattenbach wird die traditionelle Feitel-Erzeugung durch einen Themenweg, Schaubetriebe und ein Museum wieder erlebbar.

www.tal-der-feitelmacher.at
T +43/7256/7376

Nachtwächter Dine-around -

Nachtwächter in alter Tracht mit Hellebarde, Horn und Laterne begleiten durch die Vergangenheit der mittelalterlichen Romantikstadt Steyr.

www.steyr-nationalpark.at/dine-around
T +43/7252/53229-0

Steyrtal Museumsbahn -

führt parallel zum Steyrtalradweg von Steyr durch eine romantische Fluss- und Aulandschaft.

www.steyrtalbahn.at
T +43/676/5368717



© Oberösterreich Tourismus GmbH | Erwin Haiden



Tourismusverband Steyr und die Nationalpark Region

Stadtplatz 27
4400 Steyr
T +43/7252/53229
info@steyr-nationalpark.at
www.steyr-nationalpark.at

Flachau

1

© Walchauhof |
Matthias Huber



WALCHAUHOF

Walchauweg 40, 5542 Flachau
T +43/664/4121474
info@walchauhof.at
www.walchauhof.at
E: 500 m zum Start des Ennsradweges

2

© Stadlhof |
Patrizia Goldner



STADLHOF

Hofgasse 103, 5542 Flachau
T +43/6457/34121
info@hofstadl.at
www.goldners.at
E: 250 m

3

© Almlust GmbH |
Günther Sandl



ALMLUST

Flachauer Straße 275, 5542 Flachau
T +43/6457/31958
info@almlust.com
www.almlust.com
E: 150 m



4

© Tauernhof |
Theresa Harm



BIKE- UND SKIHOTEL TAUERNHOF****

Flachauer Straße 163, 5542 Flachau
T +43/6457/2311
info@tauernhof.at
www.tauernhof.at
E: 150 m



5

© Ferienwohnungen
Thurner | Alexander
Gollagger



FERIENWOHNUNGEN THURNER

Grießenkarweg 266, 5542 Flachau
T +43/664/6489896
ferienwohnung.thurner@sbg.at
www.thurner-flachau.at
E: 500 m

6

© Frühstückspension
Klinglhub | Christian
Fischbacher



FRÜHSTÜCKSPENSION KLINGLHUB

Griessenkarweg 31, 5542 Flachau
T +43/664/1588253
info@klinglhub.at
www.klinglhub.at
E: 150m

7

© Hotel Bergzeit |
Matthias Wörner



HOTEL BERGZEIT****

Stahlhammergasse 236, 5542 Flachau
T +43/6457/2860
info@hotel-bergzeit.com
www.hotel-bergzeit.com
E: direkt am Ennsradweg

8

© Alpenhof |
Silvia Weiss



DESIGN & WELLNESS HOTEL ALPENHOF****S

Flachauer Straße 98, 5542 Flachau
T +43/6457/2205
hotel@alpenhof.info
www.alpenhof.info
E: 100 m

9

© Sonnhof |
Christian Fischbacher



HOTEL-GARNI SONNHOF****

Flachauer Straße 204, 5542 Flachau
T +43/6457/2230
info@sonnhof-michis.at
www.sonnhof-michis.at
E: 150 m

10

© Matteo |
Silvia Weiss



LIFESTYLE HOTEL MATTEO

Flachauer Straße 353, 5542 Flachau
T +43/6457/2205800
info@meinmatteo.at
www.meinmatteo.at
E: 150 m

11

© B&B Hotel Die
Bergquelle |
Michael Gubler



B&B HOTEL DIE BERGQUELLE

Unterberggasse 192, 5542 Flachau
T +43/6457/2623
info@bergquelle-flachau.at
www.bergquelle-flachau.at
E: 900 m

12

© Schuetzenhof |
Christine Forstner



GASTHOF SCHÜTZENHOF***

Reitdorfer Straße 26, 5542 Flachau
T +43/6457/2396
info@schuetzenhof-flachau.at
www.schuetzenhof-flachau.at
E: 700 m

13

© Haus Unterberger |
Andreas Unterberger



HAUS UNTERBERGER

Kreuzmoosstraße 92, 5542 Flachau
T +43/664/8474234
andrea.unterberger@sbg.at
www.hausunterberger.at
E: 700m

14

© Sonnberg
Ferienanlage |
Andreas Unterberger



SONNBERG FERIENANLAGE

Höchweg 120, 5542 Flachau
T +43/6457/2751
info@sonnberg.com
www.sonnberg.com
E: 1.000 m

15

© Alpin-Apparte-
ments | Cover | Marthas
Warner

ALPIN APPARTEMENT G'RET

Schartlhofweg 66, 5542 Flachau
T +43/664/4634374
info@appartements-gret.at
www.appartements-gret.at
E: 900m

19

© Hotel Gewürz-
mühle GmbH |
Firma Bensen

HOTEL „DIE GEWÜRZMÜHLE“ ***

Forstauer Straße 4, 5550 Radstadt
T +43/6452/7143
info@gewuerzmuehle.at
www.gewuerzmuehle.at
E: 100 m

20

© Hotel Taxerhof |
Lorenz Maaser

HOTEL TAXERHOF ****

Taxerweg 5, 5550 Radstadt
T +43/6452/7542
info@taxerhof.at
www.taxerhof.at
E: 2.000 m

Radstadt

16

© Wellnesshaus
Reichelt | Marianne
Reichelt

WELLNESSHAUS REICHELT

Glanerweg 6, 5550 Radstadt
T +43/664/4064024
info@haus-reichelt.at
www.haus-reichelt.at
E: 500 m



Schladming-Dachstein

17

© Gasthof Brüg-
gler |
Fotografie

GASTHOF HOTEL BRÜGGLER ***

Hoheneggsstraße 10, 5550 Radstadt
T +43/6452/4232
office@hotelbrueggler.at
www.hotelbrueggler.at
E: 350 m

21

© Hotel Taferne |
Schmidt

HOTEL-RESTAURANT TAFERNE ***

Mandling 27, 8974 Schladming
T +43/6454/7444
hotel@taferne.at
www.taferne.at
E: direkt



18

© Bleiwanghof |
Thomas Steiner

BLEIWANGHOF

Ennstalstraße 1, 5550 Radstadt
T +43/6452/7102
info@bleiwang.at
www.bleiwang.at
E: 500 m



22

© Hotel Pichlmayr-
gut | Fam. Steiner

HOTEL PICHLMAYRGUT ****

Pichl 54, 8973 Schladming
T +43/6454/7305
info@pichlmayrgut.at
www.pichlmayrgut.at
E: 100 m

23

© Heisshof |
Hofmann & Baur

HEISSHOF

Preunegg 1, 8973 Schladming
T +43/6454/7314
info@heisshof.at
www.heisshof.at
E: 150 m



24

© Alpenhotel
Neuwirt | Ralf
Hofmann

HOTEL NEUWIRT ****

Obere Klaus 43, 8970 Schladming
T +43/3687/22240
info@neuwirt-schladming.at
www.neuwirt-schladming.at
E: 400 m



25

© Hotel Feichter |
Lorenz Feichter

HOTEL RESTAURANT FEICHTER ***

Bahnhofstraße 278, 8970 Schladming
T +43/3687/22129
info@hotel-feichter.at
www.hotel-feichter.at
E: 150 m



26

© Hotel Garni
Erlbacher | Karin
Erlbacher

HOTEL GARNI ERLBACHER ***

Martin-Luther-Straße 30
8970 Schladming
T +43/664/4552664
info@erlbacher.at
www.erlbacher.at
E: 400 m

27

© Stadthotel
Brunner | Carinne
Brunner

STADTHOTEL BRUNNER

Hauptplatz 14, 8970 Schladming
T +43/3687/22513
welcome@stadthotel-brunner.at
www.stadthotel-brunner.at
E: 500 m



28

© JUFA Hotels |
Martin Huber

JUFA HOTEL SCHLADMING ***

Coburgstraße 253, 8970 Schladming
T +43/57083330
schladming@jufahotels.com
www.jufahotels.com
E: 600 m



33

© Sissipark-Appar-
ments
Sissipark GmbH

SISSIPARK APPARTEMENTS *****

Am Klosterhügel 74, 8967 Haus/Ennstal
T +43/720/881606
info@sissipark.at
schladming.sissipark.at
E: 100 m



29

© Apart4you GmbH



CAFÉ ZU HAUS

Marktstraße 29, 8967 Haus/Ennstal
T +43/3686/20556
office@gastro4you.at
E: direkt



34

© Dorfgasthof
„Zum Grafenwirt“

GASTHOF GRAFENWIRT ***

Vorstadt 1, 8966 Aich
T +43/3686/4307
info@grafenwirt.at
www.grafenwirt.at
E: 30 m



30

© Hotel Stenitzer |
Gernot Langs

HOTEL STENITZER

Marktstraße 36
8967 Haus im Ennstal
T +43/660/9981397
office@gastro4you.at
www.haus-stenitzer.at
E: direkt



35

© Bierfriedl |
Fam. Perhab

LANDGASTHOF BIERFRIEDL***

Pruggern 30
8965 Michaelerberg-Pruggern
T +43/3685/22206
perhab@bierfriedl.at
www.bierfriedl.at
E: direkt



31

© Hotel Herr-
schaftstaverne

HOTEL HERRSCHAFTSTAVERNE ****

Marktstraße 39, 8967 Haus/Ennstal
T +43/3686/2392-0
info@herrschaftstaverne.at
www.herrschaftstaverne.at
E: 80 m



36

© Schloss Thannegg
| Fam. Schrempf

HOTEL RESTAURANT IM SCHLOSS THANNEGG ****

Schlossweg 1
8962 Michaelerberg-Pruggern
T +43/3685/23210-0
info@schloss-thannegg.at
www.schloss-thannegg.at, E: 20 m



32

© Pension Kitzer |
Christine Högler

CAFÉ-PENSION KITZER ***

Kaiblingstraße 73
8967 Haus/Ennstal
T +43/3686/2288
pension@kitzer.at
www.kitzer.at
E: 300 m



37

© Alpen Experience
Hotel | John de Rijk

ALPEN EXPERIENCE HOTEL ***

Tunzendorf 53
8962 Michaelerberg-Pruggern
T +43/3685/24444
info@tunzendorferwirt.at
www.alpenexperiencehotel.com
E: 25 m

© Steiermark Tourismus | Artjan Fouk



38

© Häuser im Wald |
Fam. Langgänger

SEMINAR- UND LANDHOTEL HÄUSERL IM WALD ****

Gersdorf 71,
8962 Mitterberg-Sankt Martin
T +43/3685/22280
hotel@haeuserlimwald.at
www.haeuserlimwald.at, E: 2.500 m



43

© Pension Tilly |
Katalin Vago

PENSION TILLY

Niederöblarn 75, 8960 Öblarn
T +43/664/7646985
info@pension-tilly.at
www.pension-tilly.at
E: 30 m

39

© Hotel Berghof |
Fam. Schwäger

HOTEL BERGHOF ***

Matzling 69
8962 Mitterberg-St. Martin
T +43/664/88871850
info@berghof-mitterberg.at
www.berghof-mitterberg.at
E: 3.800 m



44

© Sportsarea
Grimming

SPORTSAREA GRIMMING ***

Niederöblarn 83, 8960 Öblarn
T +43/3684/60660
welcome@sportsarea.at
www.sportsarea.at
E: 100 m

40

© Dorfhotel Mayer |
Christoph Huber

WIRTSCHAUS & DORFHOTEL MAYER

St. Martin / Grimming 9-12
8954 Mitterberg-St. Martin
T +43/3684/2203
urlaub@mayer-grimming.at
www.mayer-grimming.at, E: 2.000 m

45

© Grabenwirt



GASTHOF GRABENWIRT ***

Donnersbachstraße 7
8952 Irdning
T +43/664/9422166
gasthofgrabenwirt@gmail.com
www.grabenwirt.com
E: 100 m



41

© Mauthaus zu Stein |
Stemmer Barbara

MAUTHAUS ZU STEIN ***

Stein an der Enns 48, 8961 Stein/Enns
T +43/664/4007648
info@mauthaus-zu-stein.at
www.mauthaus-zu-stein.at
E: 200 m

46

© Landgasthof
Dorfwirt Wöhner |
Wöhner

GASTHOF DORFWIRT WÖHRER ***

Lantschern 10, 8943 Aigen im Ennstal
T +43/3682/22029
info@landgasthof-woehrer.at
www.landgasthof-woehrer.at
E: 800 m

50

© Liezenerhof |
Graf Ritschl

DER LIEZENERHOF ***

Alpenbadstraße 2, 8940 Liezen
T +43/3612/25222
office@liezenerhof.at
www.liezenerhof.at
E: 850 m

42

© Gasthof zum
Stralz'n

GASTHOF ZUM STRALZ'N ***

Öblarn 29, 8960 Öblarn
T +43/3684/2276
info@schernthaner.at
www.schernthaner.at
E: direkt



47

© Puttererseehof



LANDHOTEL-GUT PUTTERERSEEHOF ***

Aigen 13, 8943 Aigen im Ennstal
T +43/3682/22520
office@puttererseehof.at
www.puttererseehof.at
E: 300 m

51

© Hotel Spirodom |
Reinholdner

HOTEL SPIRODOM ADMONT

Eichenweg 616, 8911 Admont
T +43/3613/36600
rezeption@spirodom.at
www.spirodom.at
E: direkt



48

© Kirchenwirt Aigen
Bauer Fritz

KIRCHENWIRT AIGEN ***

Aigen 8, 8943 Aigen im Ennstal
T +43/3682/23310
info@kirchenwirt-aigen.at
www.kirchenwirt-aigen.at
E: direkt

49

© Camping
Putterersee

CAMPING PUTTERERSEE

Hohenberg 2A, 8943 Aigen im Ennstal
T +43/664/4840061
camping.putterersee@aon.at
www.camping-putterersee.at
E: 300 m

Gesäuse

52

© Schloss Röhelstein | JUFa2016



JUFA HOTEL SCHLOSS RÖTHELSTEIN

Aigen, Schlossstraße 32, 8911 Admont
T +43 / 5 / 7083320
roethelstein@jufahotels.com
www.jufahotels.com/hotel/roethelstein, E: 4.000 m

53

© Villa Elisabeth | Anna Ramess-Peisl



VILLA ELISABETH

Paradiesstraße 86, 8911 Admont
T +43 / 664 / 4002703
villa.elisabeth.admont@a1.net
www.villa-elisabeth.at
E: direkt

54

© Heel die Traube | Stefan Feichter



HOTEL „DIE TRAUBE“

Hauptstraße 3, 8911 Admont
T +43 / 3613 / 24400
M +43 / 664 / 1281431
info@hotel-die-traube.at
www.hotel-die-traube.at
E: direkt

55

© Kathrin Stock



XEISNEST

Weng 81, 8913 Admont
T +43 / 664 / 8780540
office@xeisnest.at
E: 100 m

56

© Campingplatz Steyer | Stefan Lemmer



STEIERM. LANDESFORSTE CAMPINGPLATZ FORSTGARTEN

Gstatterboden 105, 8913 Admont
T +43 / 664 / 8252323
campingplatz@landesforste.at
E: direkt

57

© GH International | Emir Hadzic



GASTHOF INTERNATIONAL

Hauptstraße 23, 8920 Hieflau/Landl
T +43 / 664 / 2171630
office@gasthof-international.at
www.gasthof-international.at
E: 150 m

58

© Mooswirt | Stefan Leitner



LANDHOTEL MOOSWIRT ***

Mooslandl 41, 8921 Landl
T +43 / 664 / 1345201
mooswirt@aon.at
www.mooswirt.at
E: 300 m

59

© Schloss Kassegg | fuernholzer



NATURHOTEL SCHLOSS KASSEGG ***

Hoherb 18, 8933 St. Gallen
T +43 / 3632 / 20473
office@hotel-kassegg.at
www.hotel-kassegg.at
E: 500 m



60

© Brandner Zimmervermietung | Andreas Brandner



BRANDNER ZIMMERVERMIETUNG

Marktplatz 28, 3335 Weyer
T +43 / 7355 / 7666
M +43 / 664 / 1642120
brandner@servers.at
zimmer.brandner-weyer.at, E: 1.500 m

61

© Landgasthof Kirchenwirt | Angela Ahrer



LANDGASTHOF KIRCHENWIRT ***

Kirchenplatz 4, 4463 Großraming
T +43 / 7254 / 8256
info@kirchenwirt-ahrer.at
www.kirchenwirt-ahrer.at
E: 700 m

62

© Lehnerhof | Silke Schainleitner



LEHNERHOF

Höhenweg 22, 4463 Großraming
T +43 / 7254 / 8449
office@lehnerhof.co.at
www.lehnerhof.co.at
E: 2.000 m

63

© Gasthof Ortbauerngut | Martin Eggl



GASTHOF ORTBAUERNGUT

Kirchenberg 12, 4462 Reichraming
T +43 / 7255 / 8103
office@ortbauerngut.at
www.ortbauerngut.at
E: direkt

Steyr und die Nationalpark Region

64

© Gasthof Blasl |
Georg Blasl**FAMILIENGASTHOF BLASL******

Bahnhofstraße 3, 4460 Losenstein
T +43/7255/6215
info@gasthof-blasl.at
www.gasthof-blasl.at
E: direkt



69

© Mader |
Lichtspiele**LANDHOTEL MADER******

Stadtplatz 36, 4400 Steyr
T +43/7252/53358
mader@mader.at
www.mader.at
E: direkt

65

© Gasthof Eisenstor |
Andreas Daucher**GASTHOF EISENTOR**

Eisenstraße 59, 4460 Losenstein
T +43/7255/6281
office@gasthof-eisentor.at
www.gasthof-eisentor.at
E: 100 m

70

© Hotel-Restaurant
Minichmayr e.U. |
L. Ventler**HOTEL & RESTAURANT
MINICHMAYR******

Haratzmüllerstraße 1-3, 4400 Steyr
T +43/7252/53410
office@hotel-minichmayr.at
www.hotel-minichmayr.at
E: direkt

66

© Harry's Home |
Daniel Zangerl**HARRY'S HOME STEYR**

Redtenbachergasse 1
4400 Steyr
T +43/50/12141690
steyr@harrys-home.com
www.harrys-home.com/steyr
E: 100 m

71

© Gasthof Pöch-
hacker | Martina
Pöchhacker**GASTHOF PÖCHHACKER*****

Sierningerstraße 122, 4400 Steyr
T +43/7252/73173
info@gasthof-poechhacker.at
www.gasthof-poechhacker.at
E: 200 m

67

© Schwechaterhof |
derfotograf.cc**SCHWECHATERHOF*****

Leopold-Werndl-Straße 1, 4400 Steyr
T +43/7252/53067
office@schwechaterhof.at
www.schwechaterhof.at
E: 100 m



72

© Gasthof Bauer |
Maythaler Hannes**GASTHOF BAUER****

Josefgasse 7, 4400 Steyr
T +43/7252/54441
M +43/650/9120977
r.trauner@bauer-gasthof.at
www.bauer-gasthof.at
E: 600 m

68

© Stadthotel Styria |
Werbeagentur Steyr**STADTHOTEL STYRIA******

Stadtplatz 40-42, 4400 Steyr
T +43/7252/51551
info@stadthotel-steyr.at
www.stadthotel-steyr.at
E: direkt

73

© Aiden by Best
Western | Stadtgut
Hotel Steyr**AIDEN BY BEST WESTERN @
STADTGUT HOTEL STEYR**

Im Stadtgut Zone E11, 4407 Steyr
T +43/7252/26700
mark.huber@accenthotels.com
stadtguthotel.accenthotels.com
E: 1000 m

**bikeline - Der ideale Begleiter
am Enns-Radweg**

8. Auflage, 132 Seiten, 1:50.000,
Stadtpläne, Übernachtungsverzeichnis,
wetterfest, GPS-Tracks.

ISBN: 978-3-7111-0042-9

€ 14,90

Informationen:

Verlag Esterbauer

T +43/2983/28982

www.esterbauer.com

Unser Urlaubsangebot

♥ ENNSRADWEG KLASSISCH

Radeln durch die Welt der Berge und des Wassers

Von Salzburg aus geht es über Schladming im Angesicht des Dachsteins nach Linz in Oberösterreich – stetig begleitet von faszinierenden Bergwelten und beruhigendem Wasser.

Sieben Nächte, sechs Radtour-Tage, drei Bundesländer – so befährt sich der Ennsradweg am besten. Inkludiert sind neben den Übernachtungen in 3- und 4-Stern-Hotels mit Frühstück auch der Gepäcktransfer von Hotel zu Hotel, die GPX-Daten der Tour, eine hochwertige Lenkertasche und vieles mehr. Während wir also die Tour für Sie planen, können Sie sich auf das Wesentliche konzentrieren: das Radfahren.

Buchbar unter:

steiermark.com/ennsradweg-klassisch



Urlaubsland
Österreich –
Feedback geben
und gewinnen!
tmona.at/av91



Alpentour Trophy Schladming-Dachstein

Jahr für Jahr steht im Juni Österreichs Mekka des Skisports ganz im Zeichen der Mountainbiker. 4 Tage lang kämpfen internationale Spitzenfahrer und ambitionierte Hobby-Biker um Ruhm, Ehre und UCI-Punkte.

www.alpen-tour.at



STEIERMARK TOURISMUS
Steirische Tourismus und
Standortmarketing GmbH- STG
St.-Peter-Hauptstraße 243
8042 Graz
T +43/316/4003
info@steiermark.com
ennsradweg.com
facebook.steiermark.com
[#visitsteiermark](https://visitsteiermark)



Rad & Bahn, die ideale Kombination.
Schnell, bequem und umweltfreundlich.
Tickets & Infos auf oebb.at/steiermark



Für alle Gäste aus Deutschland
entspannt und staufrei mit
der Deutschen Bahn!
steiermark.com/db-bahn

FLUGHAFEN GRAZ 
– und so nah ist die Welt.

IMPRESSUM: Herausgeber: Steirische Tourismus und Standortmarketing GmbH- STG / Marketingplattform Ennsradweg, 8042 Graz, GF Michael Feiertag. Titelbild: © Sebastian Canaves von Off The Path. Fotonauchweis: Archiv Steiermark Tourismus + Partner. Gestaltung: www.rinnerhofer.at, Druck: Klampfer Druck GmbH. Projektleitung: Mag. Günther Steininger. Stand: Februar 2023. Trotz sorgfältiger Bearbeitung wird keine Haftung für etwaige Fehler übernommen. Alle Angaben sind ohne Gewähr.

Rechtlicher Hinweis: Für diesen Radweg wird umgangssprachlich bzw. teilweise auch im Rahmen der Vermarktung die Bezeichnung Ennsradweg oder Ennsalradweg verwendet. Klarstellend wird festgehalten, dass darunter jener Weg zu verstehen ist, der Radfahrern entlang der Enns zur Verfügung steht. Es wird aber ausdrücklich darauf hingewiesen, dass Teile dieses Weges auch von anderen Verkehrsteilnehmern genutzt werden und zwar sowohl mit KFZ als auch zu Fuß. Am gesamten Radweg gelten das Rechtsfahrgebot und die StVO. Die Benützung sämtlicher Wege und Strecken erfolgt auf eigene Gefahr und in Eigenverantwortung; vor allem unter Berücksichtigung der jeweils vorherrschenden Witterungsbedingungen und -verhältnisse. Die Marketingplattform Ennsradweg und ihre Partner haften hinsichtlich der in diesem Folder eingezeichneten Wege weder für eine bestimmte Beschaffenheit bzw. einen bestimmten Zustand derselben noch für deren Befahrbarkeit.



Gedruckt nach der Richtlinie „Druckerzeugnisse“ des Österreichischen Umweltzeichens, Universitätsschuldruckerei Klampfer GmbH, UZ-24, UWZ: 900



PEFC zertifiziert

Dieses Produkt stammt aus nachhaltig bewirtschafteten Wäldern und kontrollierten Quellen

PEFC/06-39-04

www.pefc.at